


Согласовано:
Начальник Управления образования
Администрации Комсомольского
Муниципального района


С.В. Леднева

Согласовано:

Начальник ОГИБДД ОМВД России
по Комсомольскому району
Ивановской области капитан полиции

И.Ю. Муратова

Утверждаю:
Заведующая МКДОУ ДС
№32 «Аленький цветочек»
И.М. Ястребцева



Паспорт

Дорожной безопасности

Муниципальное казенное дошкольное образовательное
учреждение детский сад №32 «Аленький цветочек»

2022 год

Общие сведения

Муниципальное казенное дошкольное образовательное учреждение детский сад №32 «Аленький цветочек»

Тип ОО – муниципальное казенное образовательное учреждение

Юридический адрес ОО: 155130 Ивановская область, Комсомольский район, с. Писцово, ул. Ярославская д.4А

Фактический адрес ОО: 155130 Ивановская область, Комсомольский район, с. Писцово, ул. Ярославская д.4А

Руководители ОО: Ястребцева Ирина Михайловна, заведующая

Ответственные работники за мероприятия по профилактике детского травматизма: Васильева Елена Юрьевна 8(49352)4-41-39

Ответственные работники Управления образования Администрации Комсомольского муниципального района:

Гарина Мария Евгеньевна 8(49352) 4-22-09

Ответственный сотрудник Госавтоинспекции:

Начальник ОГИБДД ОМВД России по Комсомольскому району Ивановской области капитан полиции И.Ю. Муратова 8(49352) 4-14-93

Количество воспитанников: 90 чел.

Наличие уголка по БДД: присутствует

Наличие класса по БДД: отсутствует

Наличие автогородка (площадки) по БДД: присутствует

Наличие автобуса в ОО: отсутствует

Владелец автобуса - Управление образования Администрации
Комсомольского муниципального района

Время работы детского сада: 07.30 - 18.00

Телефоны оперативных служб:

МЧС- 01

Полиция -02

Скорая помощь - 03

ЕДДС 4-22-33

ГИБДД 4-14-93

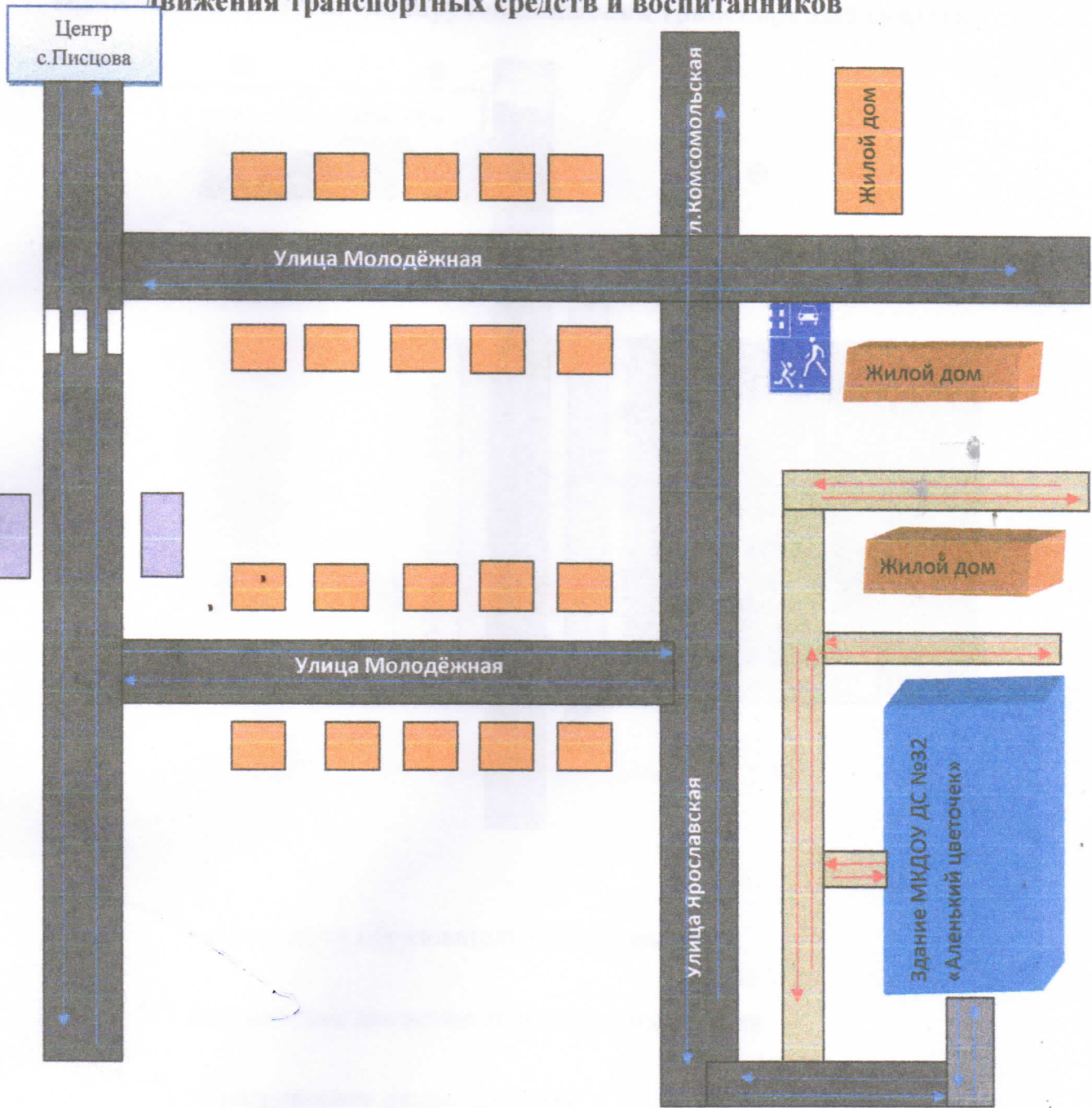
Содержание

План-схемы.

1. Район расположения ОО, пути движения транспортных средств и воспитанников;
2. Организация дорожного движения в непосредственной близости от образовательной организации с размещением соответствующих технических средств, маршруты движения детей и расположение парковочных мест;
3. Пути движения транспортных средств к местам разгрузки/погрузки и рекомендуемых путей передвижения детей по территории образовательного учреждения.

I. План схема ОО

План - схема района расположения образовательного учреждения пути движения транспортных средств и воспитанников








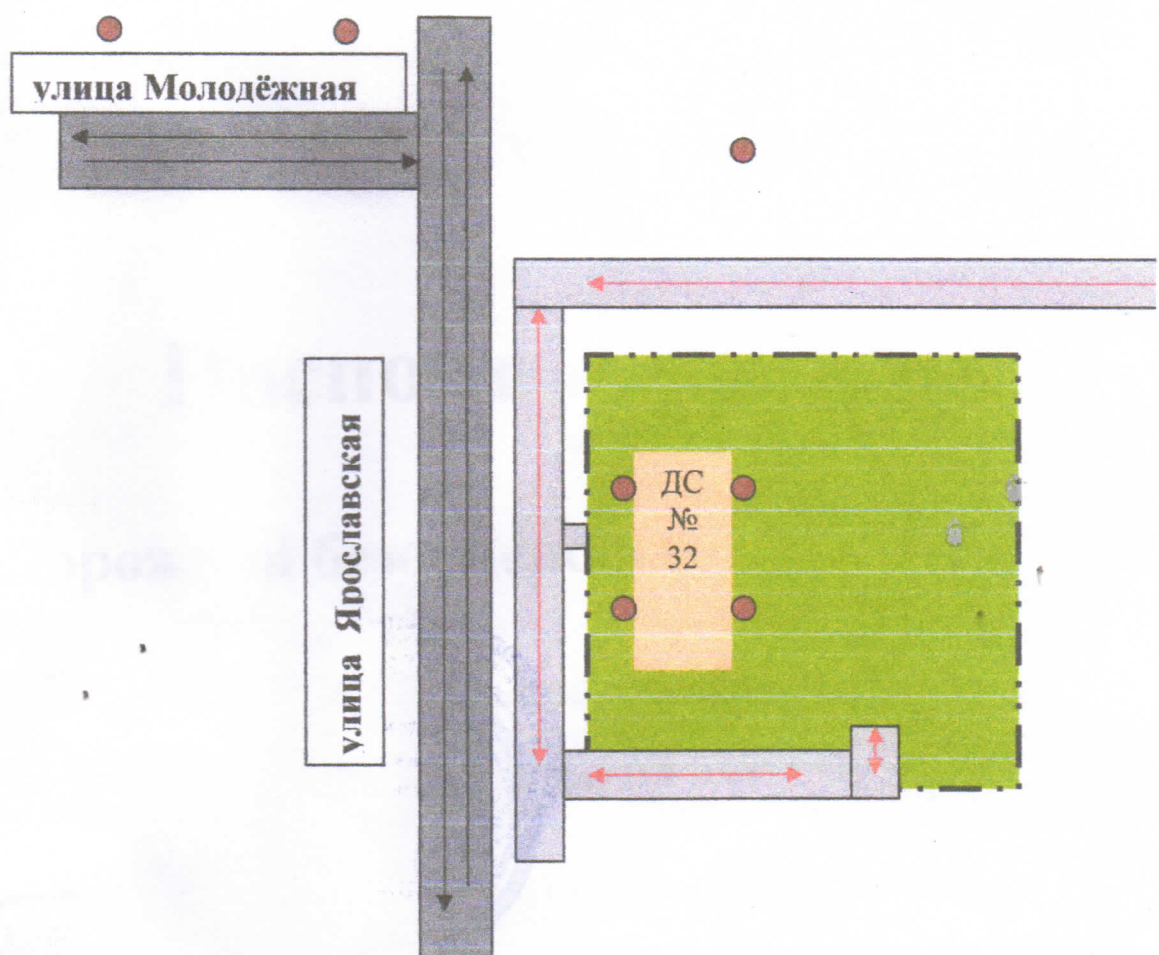




-  - жилая зона
-  - проезжая часть
-  - тротуар
-  - движение транспортных средств
-  - движение детей в (из) образовательного учреждения

Схема организации дорожного движения в непосредственной близости от образовательного учреждения с размещением соответствующих технических средств, маршрутов движения транспортных средств.



-  - ограждение образовательного учреждения
-  - направление движения транспортных средств
-  - направление движения детей
-  - искусственное освещение